

Cette présentation a été effectuée le 27 novembre 2013, au cours de la journée « La gestion municipale de l'herbe à poux, c'est bien; en partenariat, c'est encore mieux! » dans le cadre des 17es Journées annuelles de santé publique (JASP 2013). L'ensemble des présentations est disponible sur le site Web des JASP à la section Archives au : <http://jasp.inspq.qc.ca/>.



UN PROJET CONJOINT DES DIRECTIONS DE SANTÉ PUBLIQUE

- DE LA CAPITALE-NATIONALE
- DE LA MONTÉRÉGIE ET
- DE MONTRÉAL

JASP 2013

Le marché de l'herbe à poux: des actions à la hausse

Planifier par le recours aux codes d'utilisation du sol

Gwendaline Kervran, DGE
Conseillère en santé environnementale

Santé et Services sociaux
Québec



Réduire l'exposition au pollen de l'herbe à poux : MISSION RÉALISTE

Avec la carte de priorité d'intervention vous pourrez :

- Identifier les terrains publics et privés potentiellement infestés, localisés à proximité des secteurs résidentiels;
- Faciliter la planification et l'intervention de votre municipalité sur vos terrains;
- Encourager plus efficacement les propriétaires identifiés à mettre en place des mesures efficaces de contrôle du pollen.

En réduisant le pollen de l'herbe à poux dans l'air de votre municipalité, vous contribuez immédiatement à l'amélioration de la qualité de vie de vos concitoyens.

Santé et Services sociaux
Québec

ÉTAPE 1: Identifier les terrains du territoire municipal potentiellement infestés par l'herbe à poux sur la base des codes CUBF

71	EXPOSITION D'OBJETS CULTURELS
72	ASSEMBLÉE PUBLIQUE
73	AMUSEMENT
74	ACTIVITÉ RÉCRÉATIVE
7411	Terrain de golf (sans chalet et autres aménagements sportifs)
7412	Terrain de golf (avec chalet et autres aménagements sportifs)
7413	Terrain de tennis
7414	Club de tir
7415	Patinage à roulettes
7416	Équitation
7417	Salle ou salon de quilles
7418	Toboggan
7419	Autres activités sportives
7421	Terrain d'amusement
7422	Terrain de jeu
7423	Terrain de sport
7424	Centre récréatif en général
7425	Gymnase et club athlétique
7429	Autres terrains de jeu et pistes athlétiques
7431	Plage
7432	Piscine intérieure
7433	Piscine extérieure
7441	Club de yacht
7442	Service de location de bateaux et rampes d'accès
7449	Autres ports de plaisance
7451	Aréna (patinage sur glace)
7452	Club de curling
7459	Autres activités sur glace
7491	Camping et pique-nique
7499	Autres activités récréatives
75	CENTRE TOURISTIQUE ET CAMP DE GROUPES
76	PARC
7610	Parc pour la récréation en général
7620	Parc à caractère récréatif et ornemental

7 CATÉGORIES

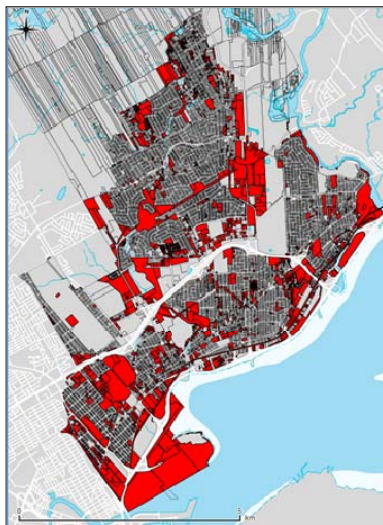
- Terrains industriels (2000 codes)
- Terrains récréatifs (excluant les golfs) (8 codes)
- Terrains de services d'utilité publique (996 codes)
- Terrains vacants (1 code)
- Terrains institutionnels (37 codes)
- Terrains commerciaux (avec terrain) (161 codes)
- Terrains résidentiels haute-densité (1 code)

Crédit photo: Louis-Marie Poissant



Santé
et Services sociaux
Québec

Étape 1: Carte des terrains potentiellement infestés de l'Arrondissement de Beauport



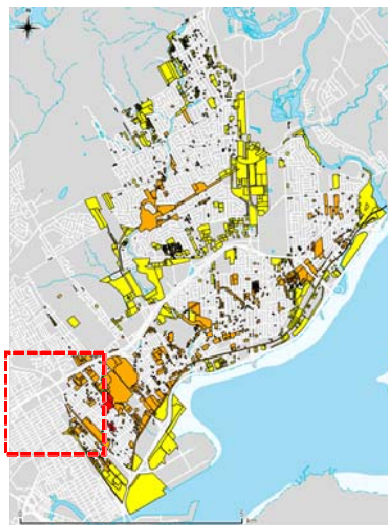
Santé
et Services sociaux
Québec

Étape 2: Positionner les populations plus exposées

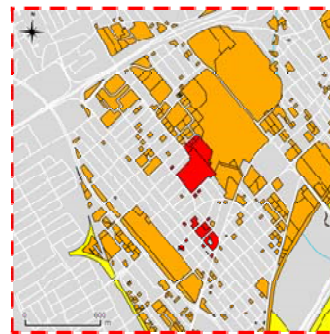


Calculer la densité de logements à 800 mètres du centre ou des limites de chaque terrain appartenant aux catégories de terrains potentiellement infestés

Étape 3: Carte des priorités d'intervention de l'Arrondissement de Beauport



Densité de logements (hectare)		
30 et plus	de 10 à 29	moins de 10



Un grand MERCI à mes complices

Des directions de santé publique de la
Capitale-Nationale, de la Montérégie et de Montréal

- Céline Plante
- Elizabeth Masson
- Francine Hubert
- Jean-Bernard Drapeau
- Joël Riffon
- Mathieu Tremblay
- Sophie Goudreau